



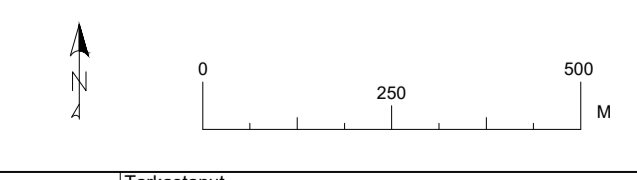


**PIIRUSTUSMERKINNÄT**

-  kiinteistöraja
-  vesijohto- ja viemäriverkoston toiminta-alue
-  tavoitteellinen vesihuollon laajentumisalue

Kaupunginosa/Kylä Jerisjärvi, Muonio		Piirustuksen sisältö Toiminta-aluekartta	Mittakaava 1:10 000
Kohde Jerisjärven Huolto Oy		Piirustuslaji Karttaote	
			
Pvm 8.4.2026	Suunn. H. Moisanen	Pvm	Tarkastanut
Koordinaattijärjestelmä ETRS-GK24	Tark. H. Teppo	Korvaa	Hyväksynyt
	Korkeusjärjestelmä N2000	Korvattu	Piirustus numero 2519-1
			Muutos