

# MUONIO













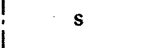
## MUONIONJOKI

### Lohisuvannon alueen rantakaava

Korttelit: 20-29

1: 5000

#### RANTAKAAVAMERKINNÄT:

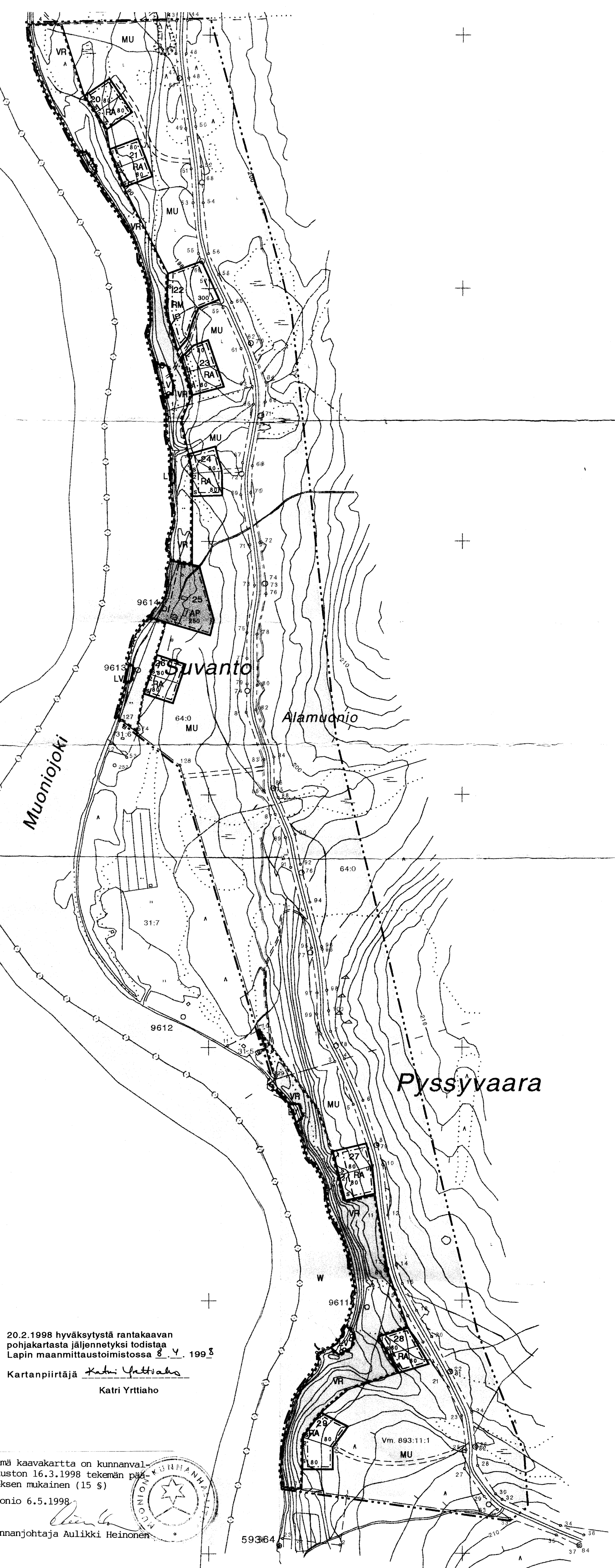
	ASUINPENTALOJEN KORTTELIALUE.
	MATKAILUPALVELUJEN KORTTELIALUE.
	LOMA-ASUNTOJEN KORTTELIALUE.
	RETKEILY- JA ULKOILUALUE.
	VENESATAMA.
	MAA- JA METSÄTALOUSALUE, JOLLA ULKOILUNOHJAASTARVETTA TAI YMPÄRISTÖARVOJA.
	VESIALUE.
	3 m SEN KAAVA-ALUEEN ULKOPOUELELLA OLEVA VIIVA, JOTA VAHVISTAMINEN KOSKEE.
	KORTTELIN, KORTTELINOSAN JA ALUEEN RAJA.
	OHJEELLINEN TONTIN RAJA.
1	KORTTELIN NUMERO.
2	RAKENNUSPAIKAN NUMERO.
80	RAKENNUSOIKEUS KERROSALANELIOMETREINÄ.
I	ROOMALAINEN NUMERO OSOITTAA RAKENNUSTEN, RAKENNUKSEN TAI SEN OSAN SUURIMMAN SALLITUN KERROSLUVUN.
	RAKENNUSALA.
	OHJEELLINEN RANTAKAAVATIE.
	ALUEEN OSA, JOLLA LUONNONVARAISEN PUUSTON JA MUUN KASVILLISUUDEN SÄILYMINEN ON TURVATTAVA RAKENTAMISEN YHTEYDESSÄ JA SEN JÄLKEEN.



Tämä kartta on hyväksytty ja annetaan päätökseen 27.8.1998/13962/0280  
*Leena Ruokanen*  
 Tarkastaja Leena Ruokanen


#### RANTAKAAVAMÄÄRÄYKSET:


- Rakennusten on muodostettava kortteleittain yhtenäisiä ryhmiä, joissa on sama ulkoseinän päämateriaali ja värisävy.
- Rakennusten ulkoseinän on oltava puuta tai puuta ja luonnonkiveä ja katteena bitumihuopaa, värikköä peltiä, kiviaineista levyä, puuta tai turvetta.
- Kattokaltevuuden on oltava välillä 1:2,5 - 1:1. Rakennusten kattokaltevuuksien on oltava kortteleittain yhtenäisiä.
- Rakennus on perustettava maaston mukaisesti. Pengerryksiä tai leikkauksia ei sallita.
- Rakennuspaikalle saa rakentaa erillisen sauna- tai varistorakennuksen, mikäli sauna- ja varastotiloja ei sijoiteta loma-asuntorakennuksen yhteyteen.
- Sauna- ja varistorakennuksen ala saa olla enintään 20 k-m<sup>2</sup>, joka tulee rakennuspaikalle sallitun rakennusoikeuden lisäksi.
- Tässä kaavassa edellä annetut määräykset rakennusten muodosta, väreistä, materiaaleista ja perustamistavasta koskevat myös varistorakennuksia ja katoksia.
- Vesikäymälöiden jätevedet on kerättävä tiiviisiin säiliöihin.
- Pesuveudet on johdettava saostuskaivojen kautta routarajan alapuolelle kaivettuihin imeytyskaivoihin, joiden on oltava vähintään 20 metrin päässä rantaviivasta.



20.2.1998 hyväksytystä rantakaavan pohjakartasta jäljennetyksi todistaa Lapin maanmittaustoimistossa 8.4.1998  
 Kartanpiirtäjä *Katri Yrttiaho*  
 Katri Yrttiaho

Tämä kaavakartta on kunnanvaltuuston 16.3.1998 tekemän päätöksen mukainen (15 §)  
 Muonio 6.5.1998  
 Kunnanjohtaja Aulikki Heino



 <b>SUUNNITTELUKESKUS OY</b> AITTATIE 3 96100 ROVANIEMI PUHELIN 016-345737	<b>MUONIO</b> LOHISUVANNON ALUEEN RANTAKAAVA KORTTELIT: 20-29
	MITTAKAAVA 1:5000 POHJAKARTTA HYVÄKSYTTY . . .19 KUNNANVALTUUSTO HYVÄKSYNYT . . .19 YMPÄRISTÖKESKUS VAHVISTANUT . . .19 KORJATTU 25.3.1998 KUNNANVALTUUSTON PÄÄTÖKSEN MUKAISEKSI
ROVANIEMELLÄ helmikuun 19.päivänä 1997 ALLEKIRJOTUS: <i>Martti Pörhola</i> MARTTI PÖRHÖLÄ, maanmitt.tekn. <i>Arto Krigsholm</i> ARTO KRIGSHOLM, ins.	